

ORGANISATION TERRITORIALE AU 01/01/2026

- Communes
- CA Fougères Agglomération
- CC Couesnon Marches de Bretagne
- Départements

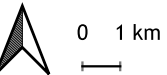
Sources : IGN BD CARTO
Cartographie : Observatoire du SCoT du
Pays de Fougères



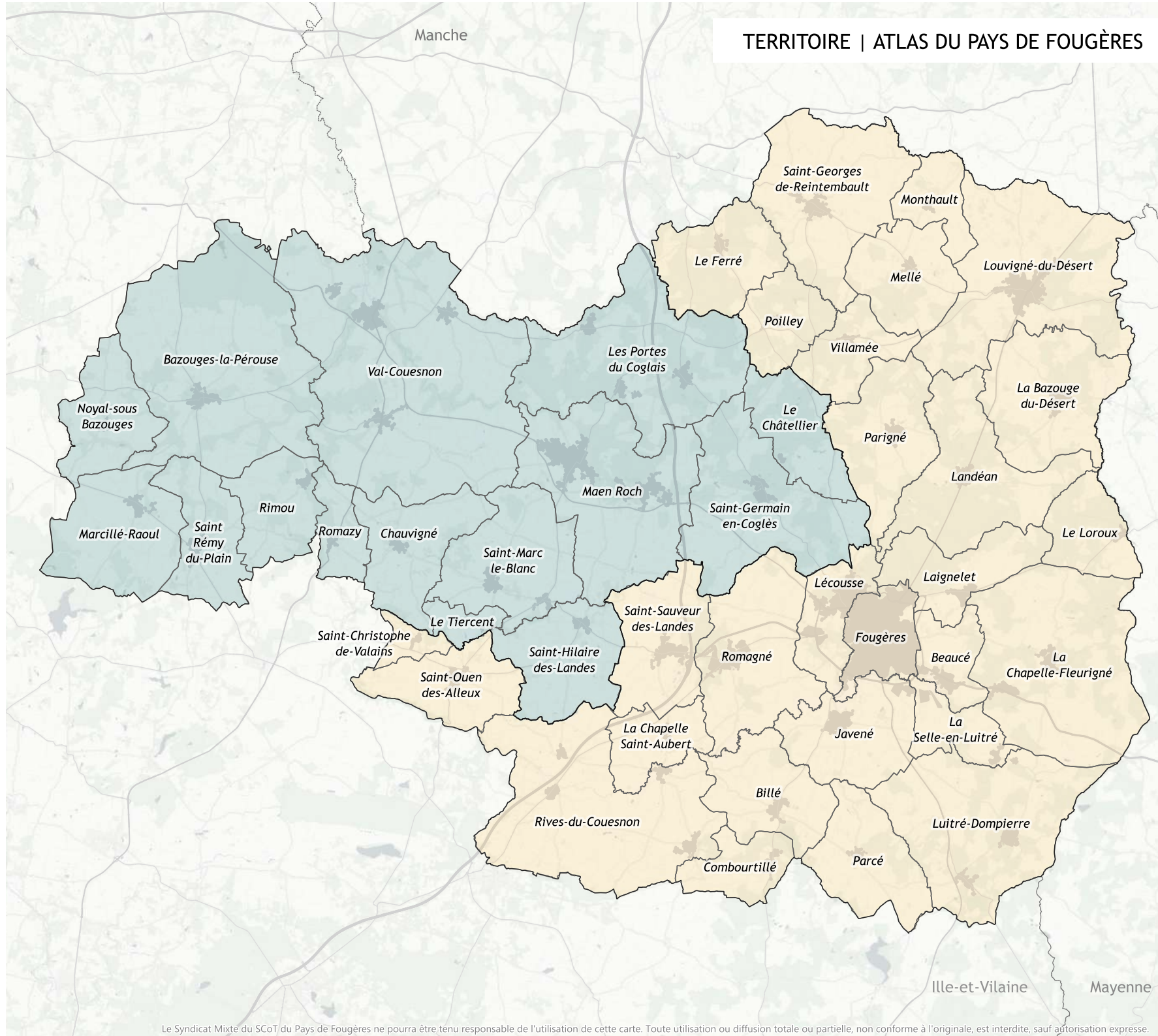
PAYS DE FOUGERES :
43 communes

CC Couesnon Marches de Bretagne :
15 communes

CA Fougères Agglomération :
28 communes

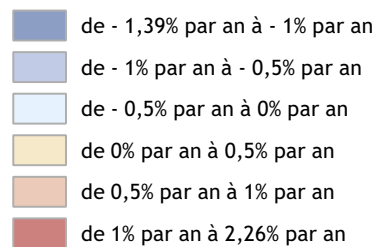


TERRITOIRE | ATLAS DU PAYS DE FOUGÈRES



Le Syndicat Mixte du SCoT du Pays de Fougères ne pourra être tenu responsable de l'utilisation de cette carte. Toute utilisation ou diffusion totale ou partielle, non conforme à l'originale, est interdite, sauf autorisation expresse.

ÉVOLUTION ANNUELLE MOYENNE DE LA POPULATION 2017-2023



Sources : IGN BD TOPO / INSEE RP 2023
 Cartographie : Observatoire du SCoT du Pays de Fougères

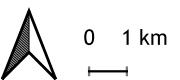
PAYS DE FOGÈRES :
 + 0,10% par an en moyenne

CC Couesnon Marches de Bretagne :
 - 0,05% par an en moyenne

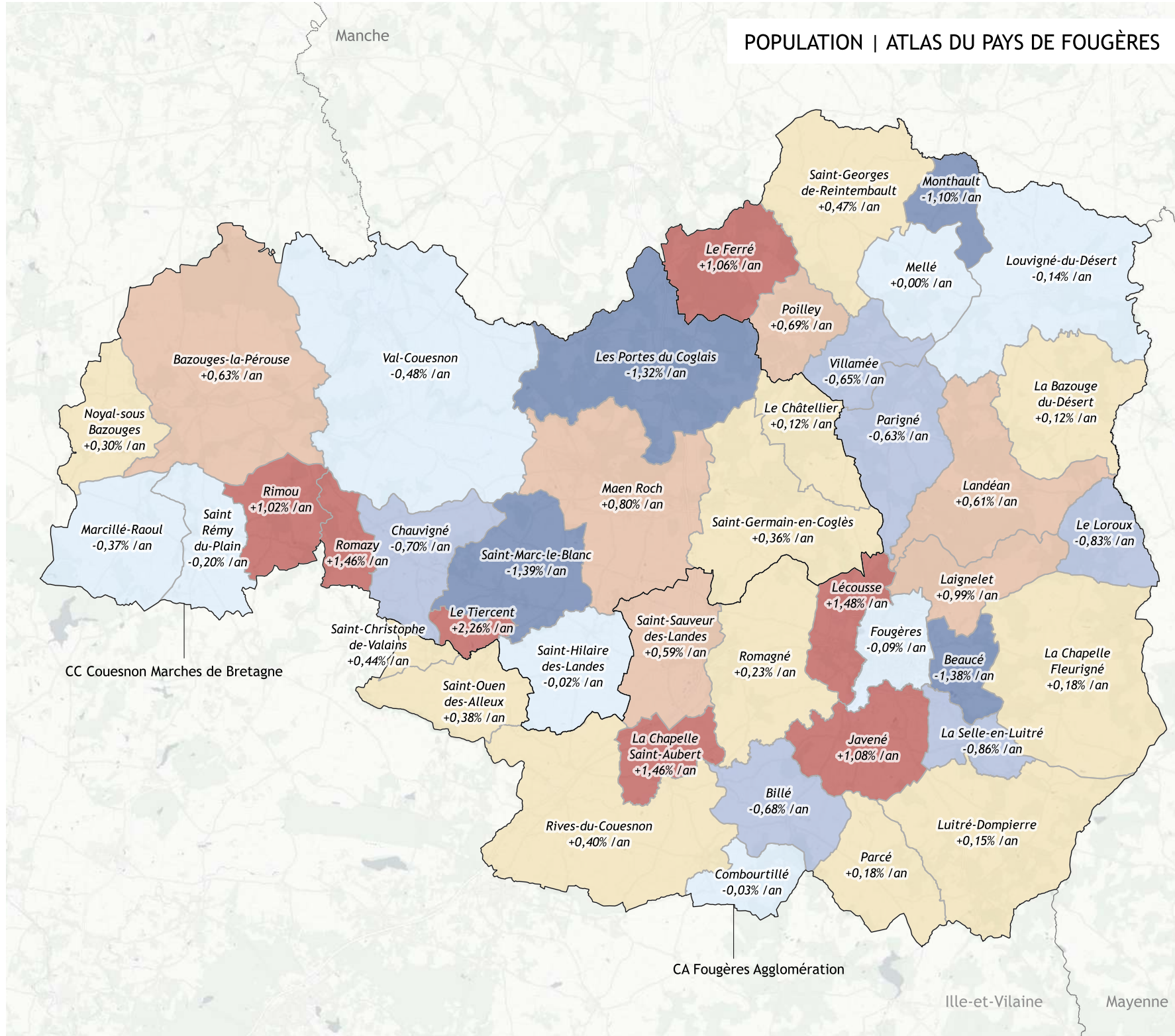
CA Fougères Agglomération :
 + 0,15% par an en moyenne

Ille-et-Vilaine :
 + 0,93% par an en moyenne

Bretagne :
 + 0,64% par an en moyenne



POPULATION | ATLAS DU PAYS DE FOGÈRES



Le Syndicat Mixte du SCoT du Pays de Fougères ne pourra être tenu responsable de l'utilisation de cette carte. Toute utilisation ou diffusion totale ou partielle, non conforme à l'originale, est interdite, sauf autorisation expresse.

TAILLE MOYENNE DES MÉNAGES 2022

Nombre moyen de personnes par ménage

- entre 1,81 et 2,0
- entre 2,0 et 2,2
- entre 2,2 et 2,4
- entre 2,4 et 2,6
- entre 2,6 et 2,66

Sources : IGN BD TOPO / INSEE RP 2022
Cartographie : Observatoire du SCoT du Pays de Fougères

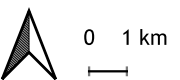
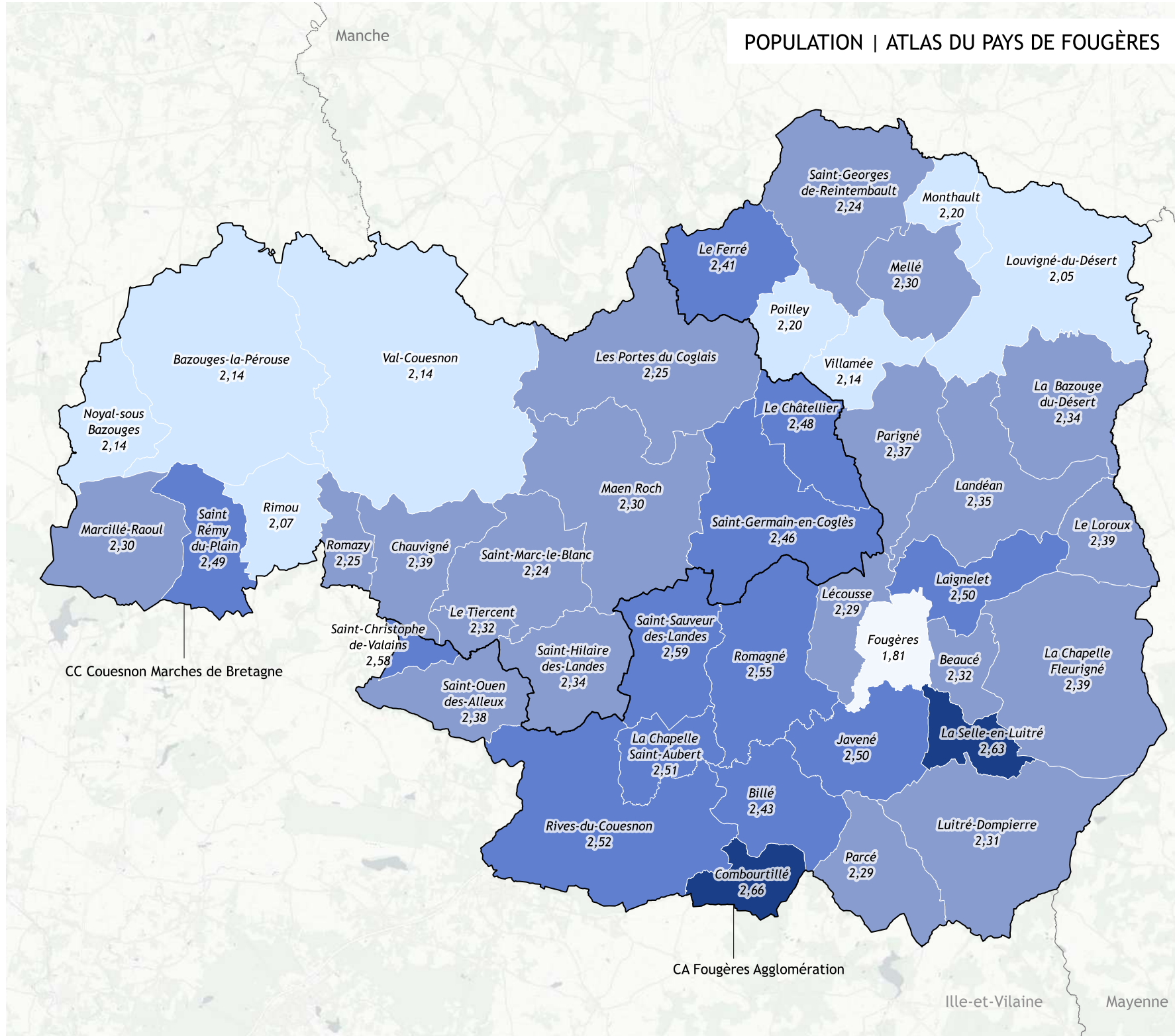
PAYS DE FOGÈRES :
2,2 personnes par ménage

CC Couesnon Marches de Bretagne :
2,27

CA Fougères Agglomération :
2,13

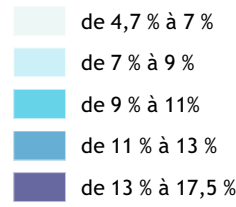
Ille-et-Vilaine :
2,14

Bretagne :
2,08

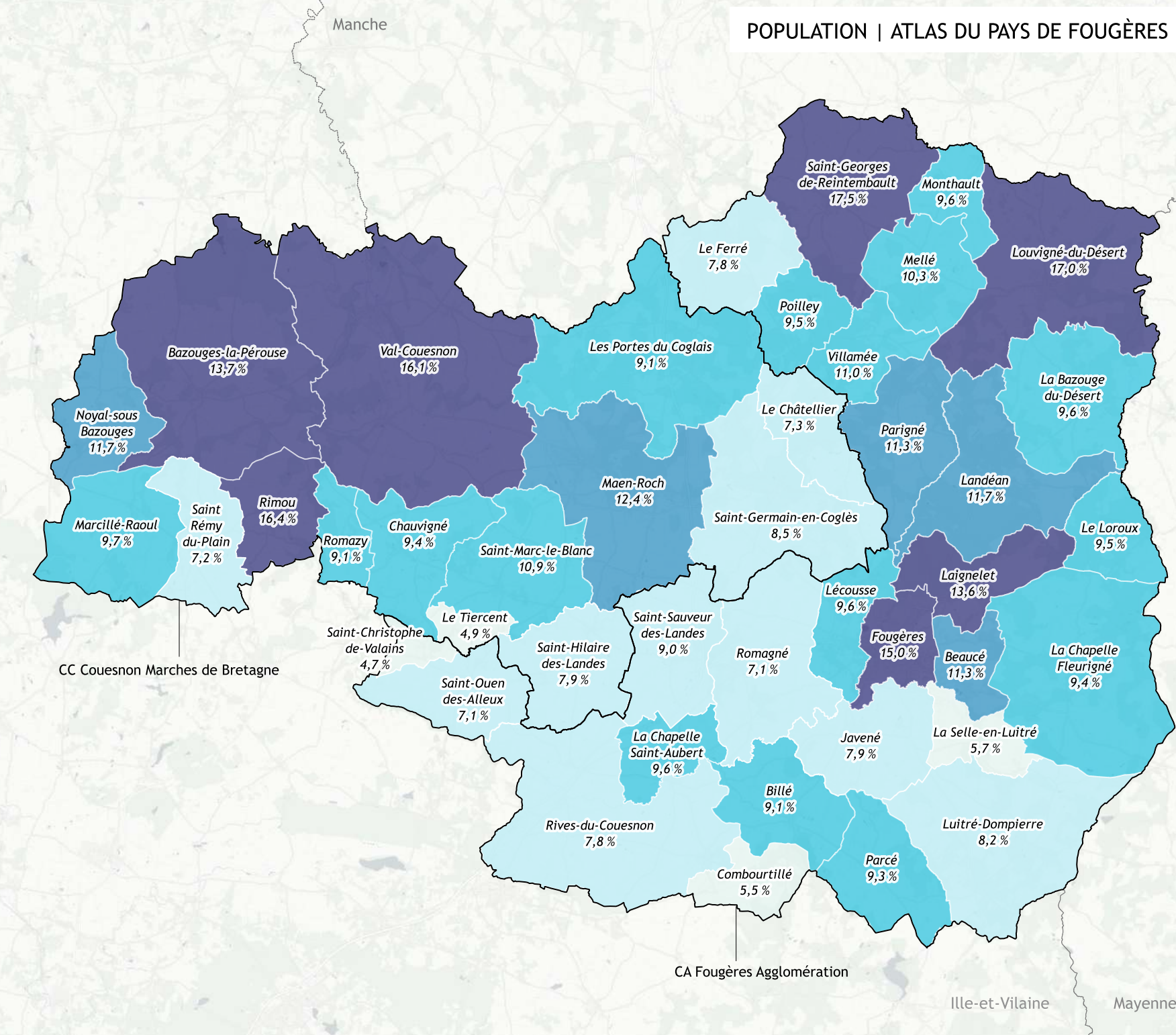


Le Syndicat Mixte du SCoT du Pays de Fougères ne pourra être tenu responsable de l'utilisation de cette carte. Toute utilisation ou diffusion totale ou partielle, non conforme à l'originale, est interdite, sauf autorisation expresse.

PART DE LA POPULATION AGÉE DE 75 ANS OU PLUS 2022



Sources : IGN BD TOPO / INSEE RP 2022
Cartographie : Observatoire du SCOT du Pays de Fougères



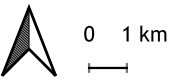
PAYS DE FOUGÈRES : 11,8%

CC Couesnon Marches de Bretagne : 11,6%

CA Fougères Agglomération : 11,9%

Ille-et-Vilaine : 8,9%

Bretagne : 11%



Le Syndicat Mixte du SCoT du Pays de Fougères ne pourra être tenu responsable de l'utilisation de cette carte. Toute utilisation ou diffusion totale ou partielle, non conforme à l'originale, est interdite, sauf autorisation expresse.

INDICE DE JEUNESSE 2022



Sources : IGN BD TOPO / INSEE RP 2022
Cartographie : Observatoire du SCoT du Pays de Fougères

L'indice de jeunesse correspond au nombre de personnes de moins de 20 ans pour 100 personnes de plus de 60 ans.

Un indice de 100 indique que les moins de 20 ans et les plus de 60 ans sont présents dans les mêmes proportions. Lorsque l'indice est supérieur à 100, la population de moins de 20 ans est plus nombreuse que celle de plus de 60 ans et inversement.

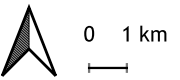
PAYS DE FOGÈRES : 79

CC Couesnon Marches de Bretagne :
82

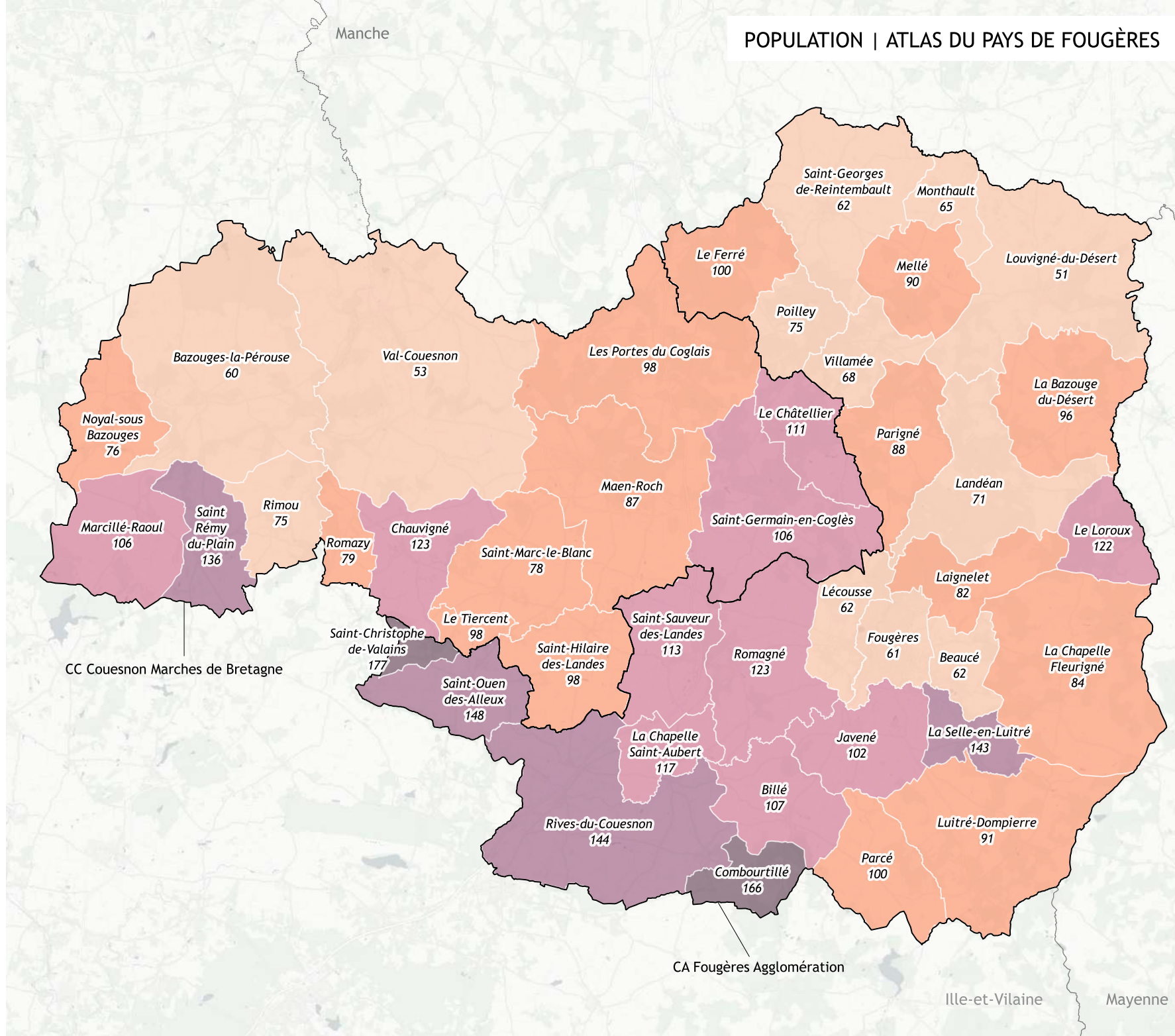
CA Fougères Agglomération :
78

Ille-et-Vilaine :
103

Bretagne :
75

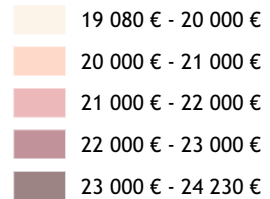


POPULATION | ATLAS DU PAYS DE FOGÈRES



Le Syndicat Mixte du SCoT du Pays de Fougères ne pourra être tenu responsable de l'utilisation de cette carte. Toute utilisation ou diffusion totale ou partielle, non conforme à l'originale, est interdite, sauf autorisation expresse.

MÉDIANE DU NIVEAU DE VIE 2021



Sources : IGN BD TOPO / INSEE FiLoSoFi 2021 - Cartographie : Observatoire du SCoT du Pays de Fougères

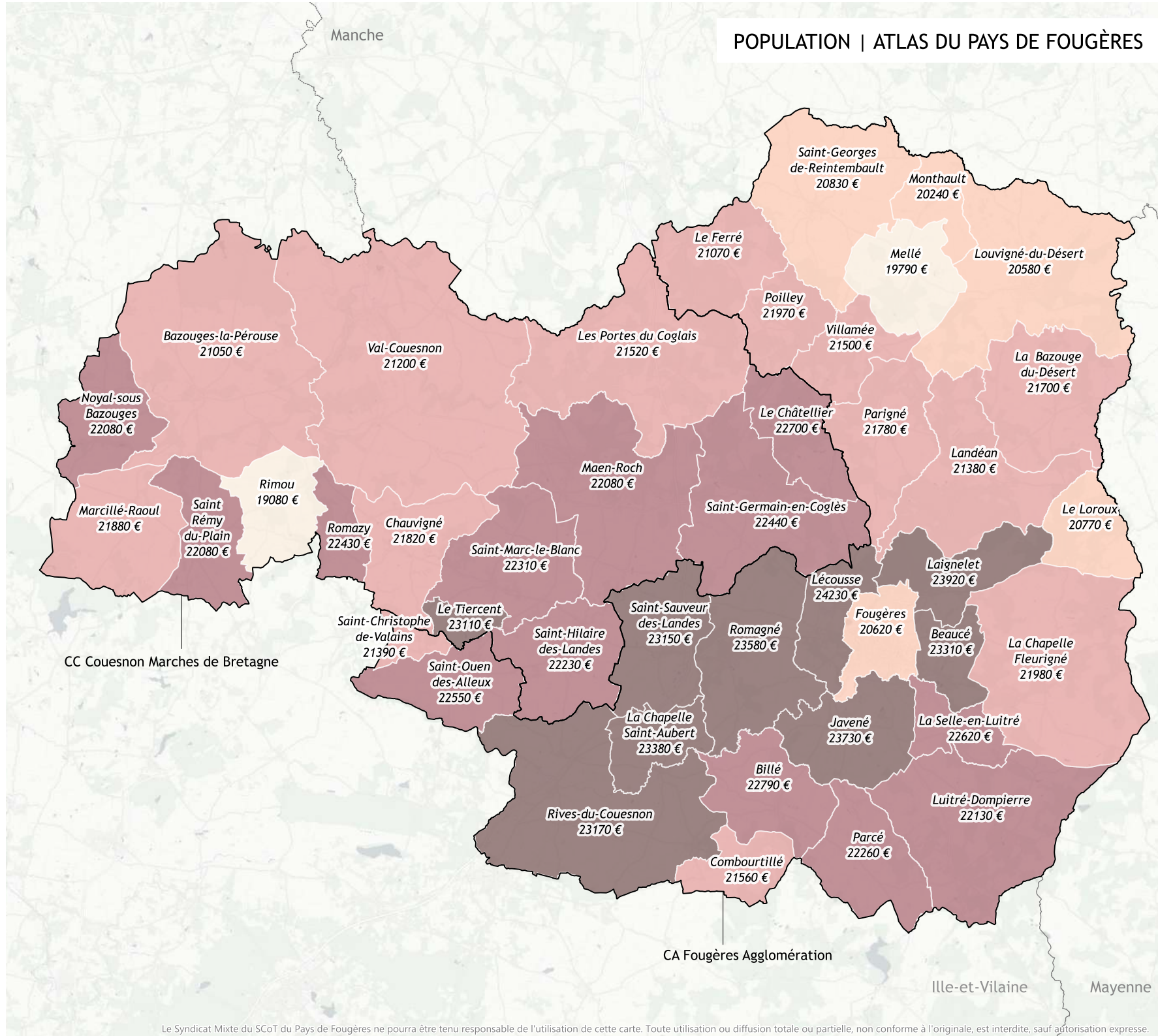
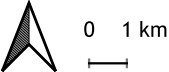
Le niveau de vie est égal au revenu disponible du ménage divisé par le nombre d'unités de consommation (UC).

Le revenu disponible correspond au revenu initial, augmenté des prestations sociales reçues et diminué des impôts versés.

L'échelle d'équivalence dite de l'OCDE modifiée attribue 1 UC au premier adulte du ménage, 0,5 UC aux autres personnes de 14 ans ou plus et 0,3 UC aux enfants de moins de 14 ans.

PAYS DE FOGÈRES : Donnée INSEE non fournie

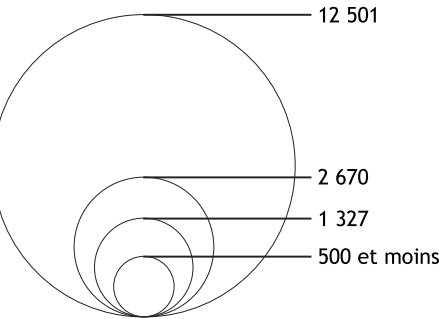
- CC Couesnon Marches de Bretagne : 21 850 €
- CA Fougères Agglomération : 21 820 €
- Ille-et-Vilaine : 23 690 €
- Bretagne : 23 240 €



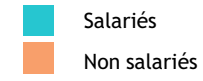
Le Syndicat Mixte du SCoT du Pays de Fougères ne pourra être tenu responsable de l'utilisation de cette carte. Toute utilisation ou diffusion totale ou partielle, non conforme à l'originale, est interdite, sauf autorisation expresse.

EMPLOIS AU LIEU DE TRAVAIL 2022

Nombre d'emplois au lieu de travail



Répartition par statut



Sources : IGN BD TOPO / INSEE RP 2023
 Cartographie : Observatoire du SCOT du Pays de Fougères

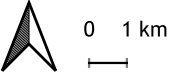
PAYS DE FOUGÈRES :
 30 078 emplois au lieu de travail
 dont 85,4% d'emplois salariés

CC Couesnon Marches de Bretagne :
 6 862 emplois au lieu de travail
 dont 81,5% salariés

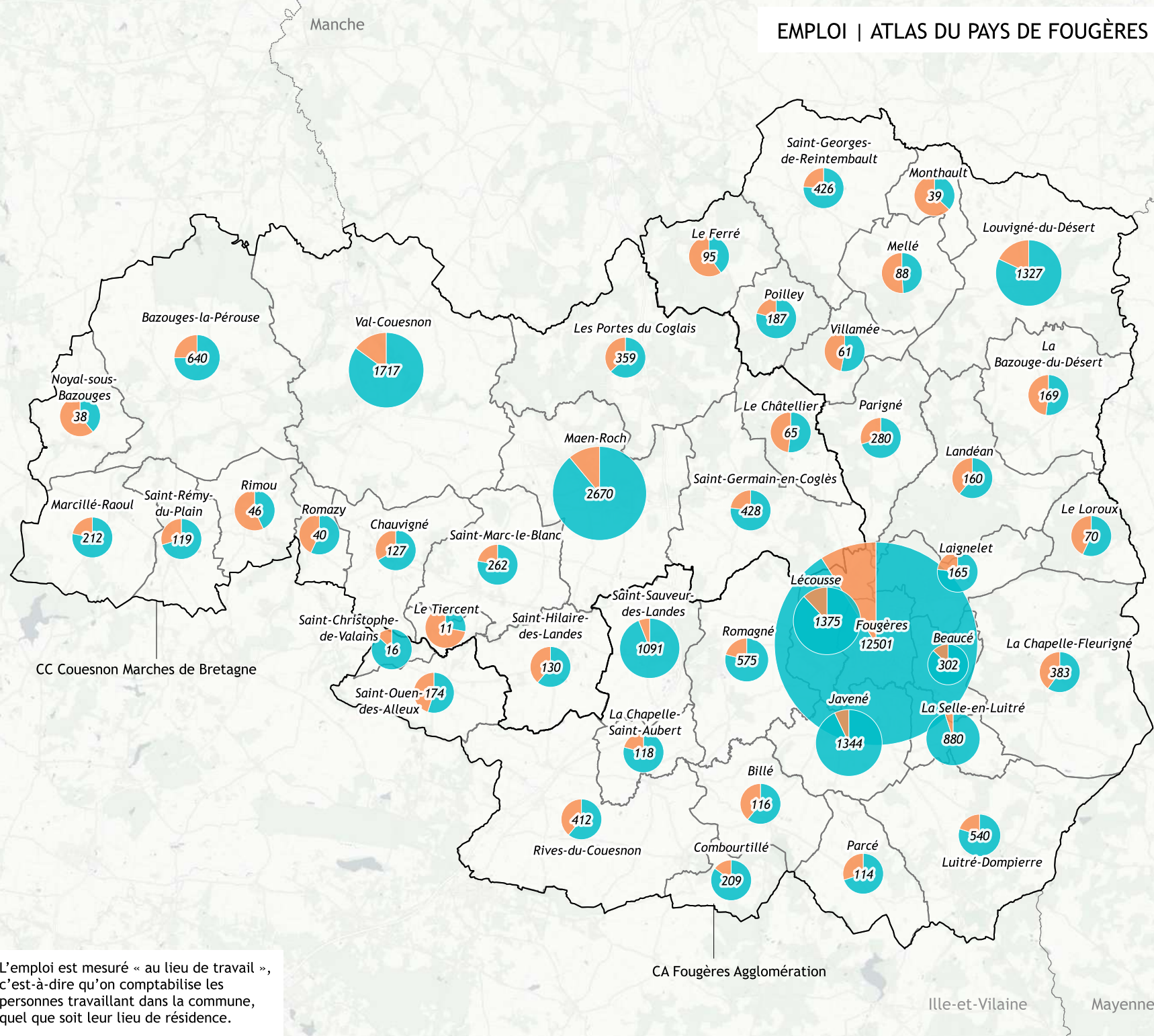
CA Fougères Agglomération :
 23 216 emplois au lieu de travail
 dont 86,6% d'emplois salariés

Ille-et-Vilaine :
 502 278 emplois au lieu de travail
 dont 87,6% d'emplois salariés

Bretagne :
 1 401 009 emplois au lieu de travail
 dont 85,7% d'emplois salariés



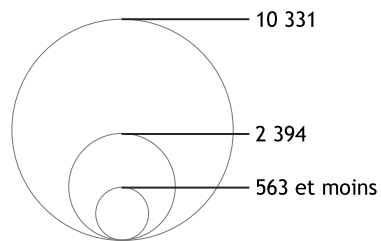
L'emploi est mesuré « au lieu de travail »,
 c'est-à-dire qu'on comptabilise les
 personnes travaillant dans la commune,
 quel que soit leur lieu de résidence.



Le Syndicat Mixte du SCOT du Pays de Fougères ne pourra être tenu responsable de l'utilisation de cette carte. Toute utilisation ou diffusion totale ou partielle, non conforme à l'originale, est interdite, sauf autorisation expresse.

EFFECTIFS SALARIÉS
PAR SECTEUR D'ACTIVITÉ
2023

Effectifs salariés



Secteur d'activité

- Agriculture, sylviculture et production alimentaire
- Industrie
- Construction
- Commerces, transports et services
- Administration publique, enseignement, santé et action sociale

Sources : IGN BD TOPO / INSEE FLORES 2023 - Cartographie : Observatoire du SCoT du Pays de Fougères

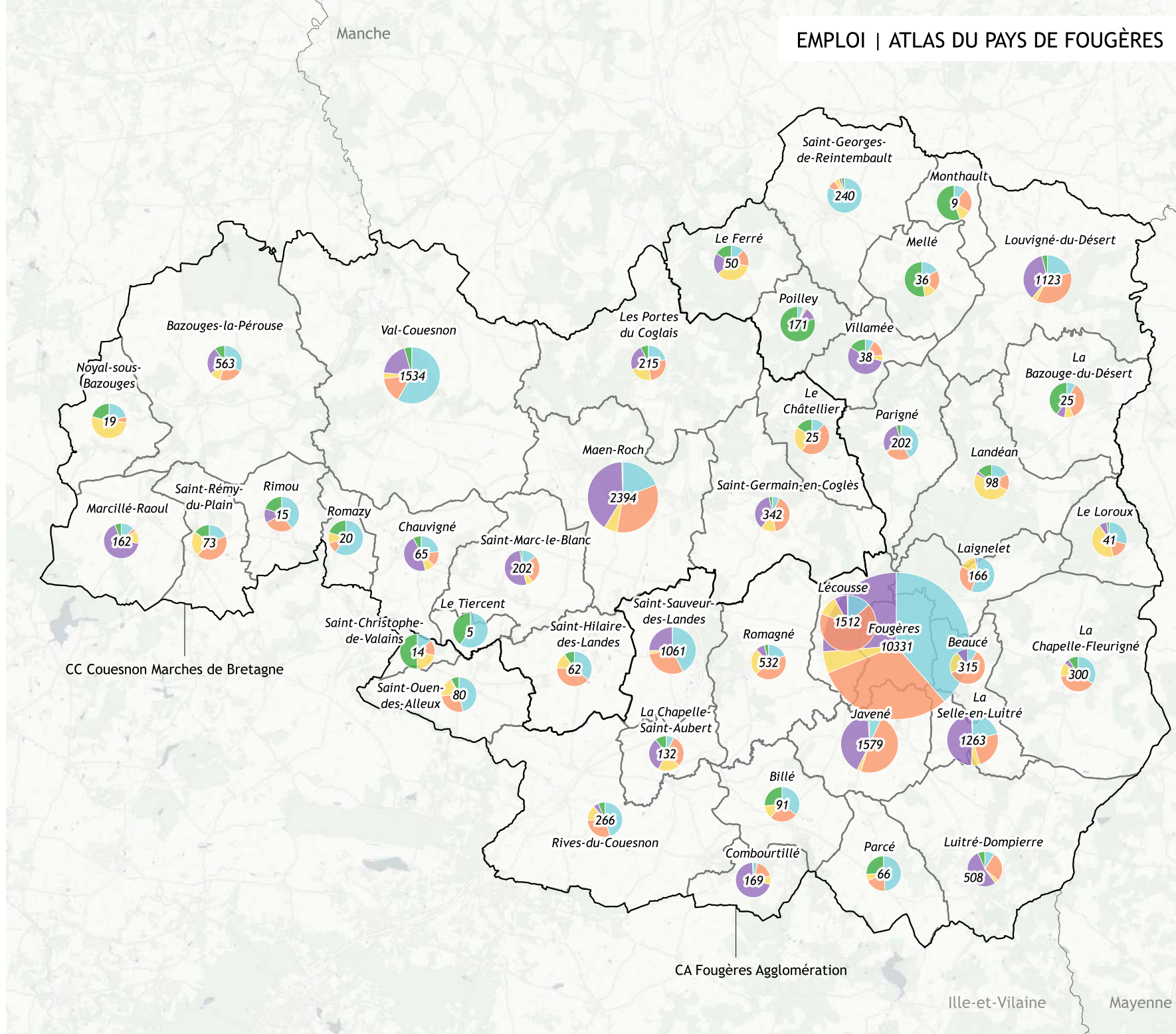
PAYS DE FOGÈRES :
26 114 salariés

CC Couesnon Marches de Bretagne :
5 696 salariés

CA Fougères Agglomération :
20 418 salariés

Ille-et-Vilaine :
479 179 salariés

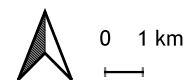
Bretagne :
1 256 548 salariés



CA Fougères Agglomération

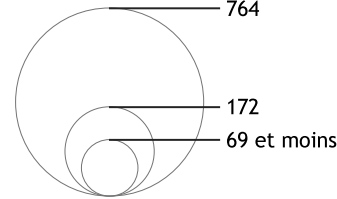
Ille-et-Vilaine

Mayenne



ÉTABLISSEMENTS EMPLOYEURS ACTIFS PAR SECTEUR 2023

Nombre d'actifs occupés

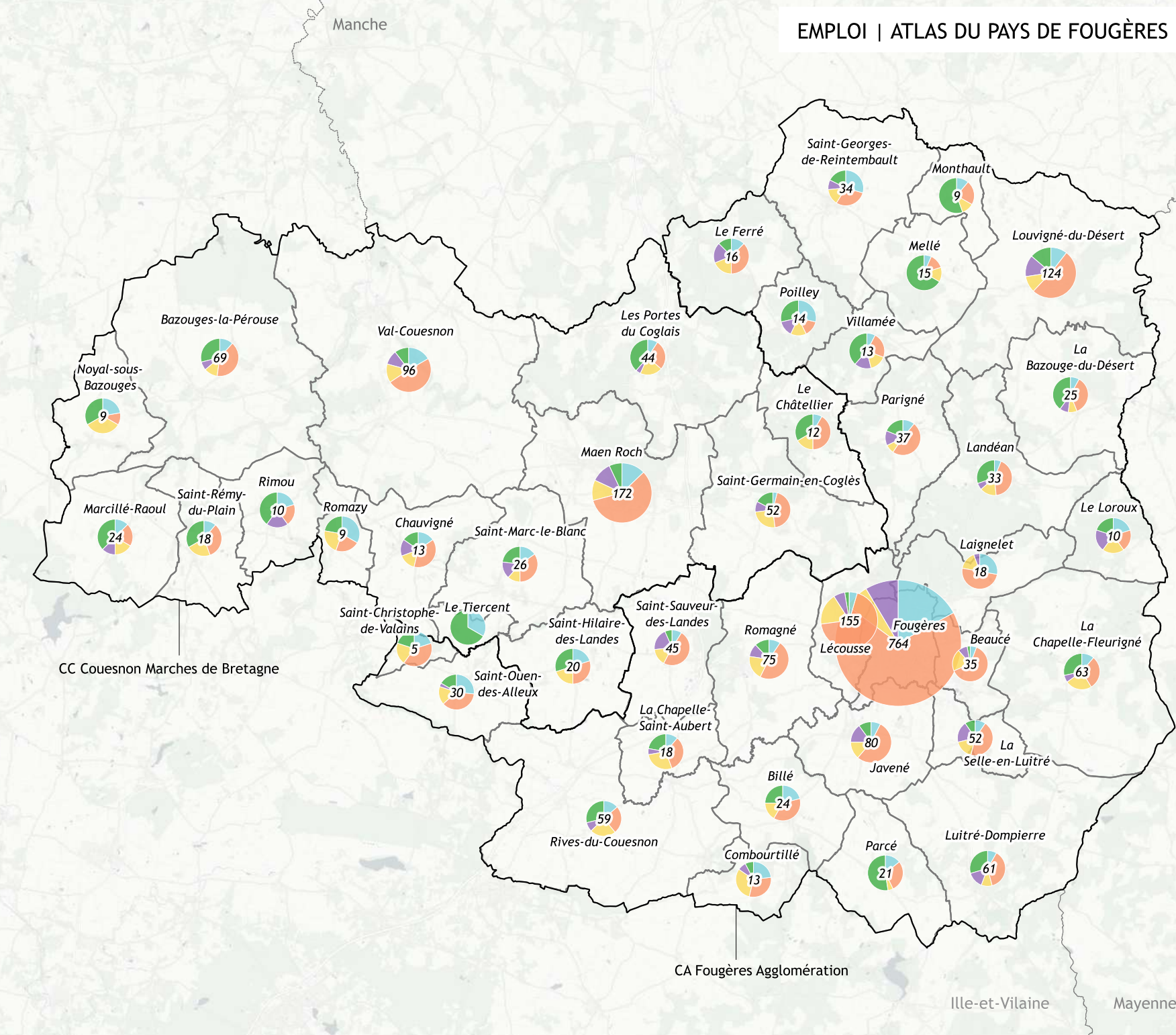



Secteur d'activité

- Agriculture, sylviculture et production alimentaire
- Industrie
- Construction
- Commerces, transports et services
- Administration publique, enseignement, santé et action sociale

Sources : IGN BD TOPO / INSEE FLORES 2023 - Cartographie : Observatoire du SCoT du Pays de Fougères

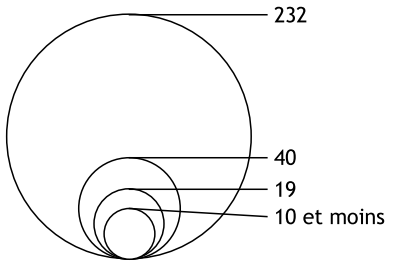
- PAYS DE FOGÈRES :** 2 441 établissements employeurs
- CC Couesnon Marches de Bretagne : 593 établissements employeurs
- CA Fougères Agglomération : 1 848 établissements employeurs
- Ille-et-Vilaine : 37 600 établissements employeurs
- Bretagne : 114 972 établissements employeurs



Le Syndicat Mixte du SCoT du Pays de Fougères ne pourra être tenu responsable de l'utilisation de cette carte. Toute utilisation ou diffusion totale ou partielle, non conforme à l'originale, est interdite, sauf autorisation expresse.

CRÉATIONS D'ENTREPRISES (HORS AGRICULTURE) 2024

Nombre d'entreprises créées



N/A (non attribué) : donnée non disponible

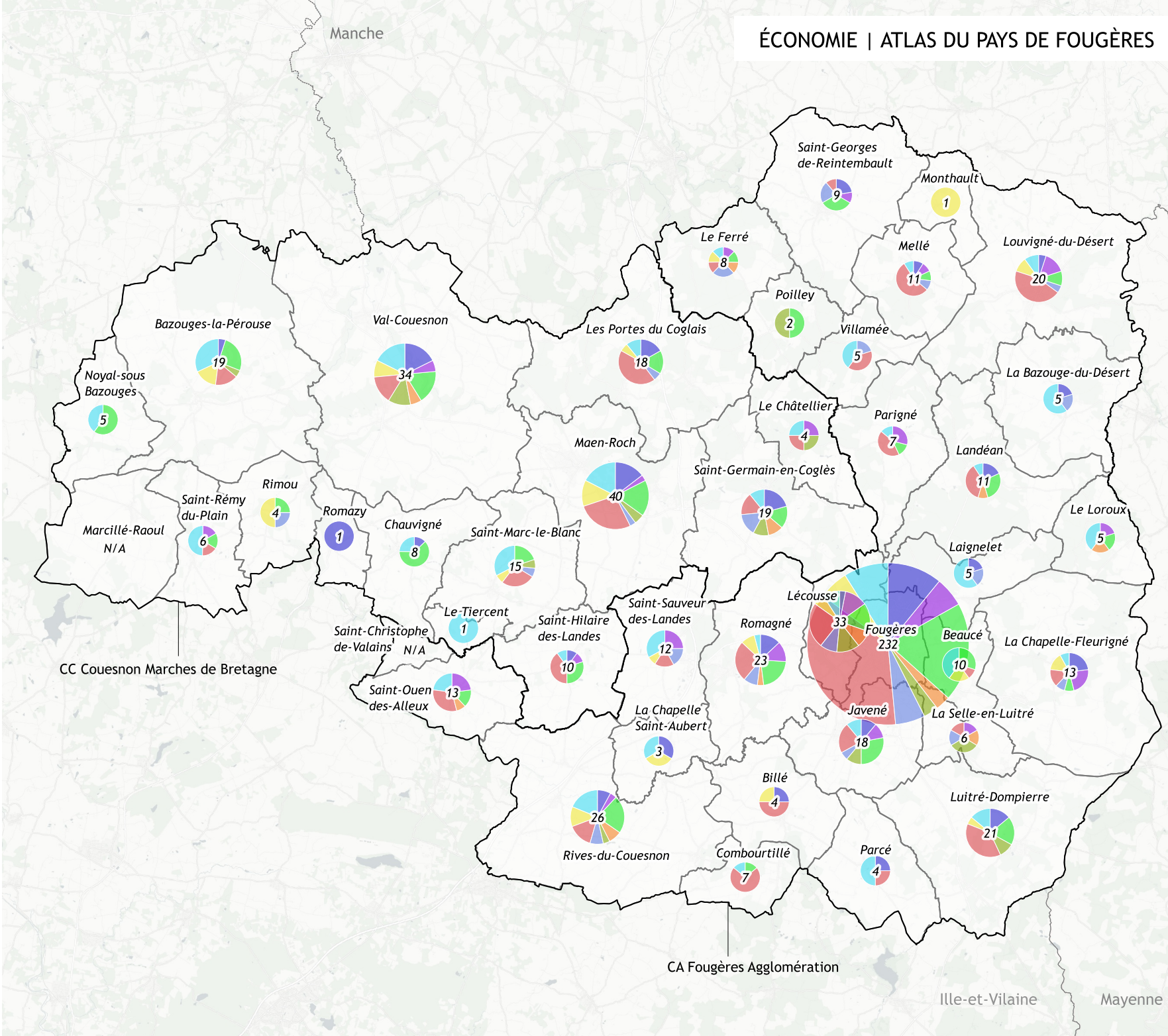
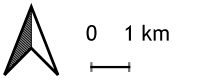
Secteur d'activité

- Industrie
- Construction
- Commerce, transport, restauration
- Information et communication
- Finances et assurance
- Immobilier
- Sciences et technologies
- Administration, enseignement, santé et action sociale
- Autres activités de service

Sources : IGN BD TOPO / INSEE SIDE 2024
Cartographie : Observatoire du SCoT du Pays de Fougères

PAYS DE FOGÈRES : 698 entreprises créées en 2024

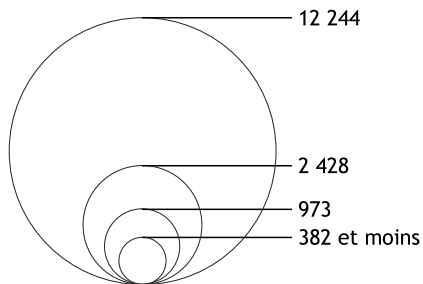
- CC Couesnon Marches de Bretagne : 184
- CA Fougères Agglomération : 514
- Ille-et-Vilaine : 15 068
- Bretagne : 41 653



Le Syndicat Mixte du SCoT du Pays de Fougères ne pourra être tenu responsable de l'utilisation de cette carte. Toute utilisation ou diffusion totale ou partielle, non conforme à l'originale, est interdite, sauf autorisation expresse.

**NOMBRE DE LOGEMENTS
PAR COMMUNE
2022**

Nombre de logements



Catégorie des logements

- Résidences principales
- Résidences secondaires
- Logements vacants

Sources : IGN BD TOPO / INSEE RP 2022
Cartographie : Observatoire du SCoT du Pays de Fougères

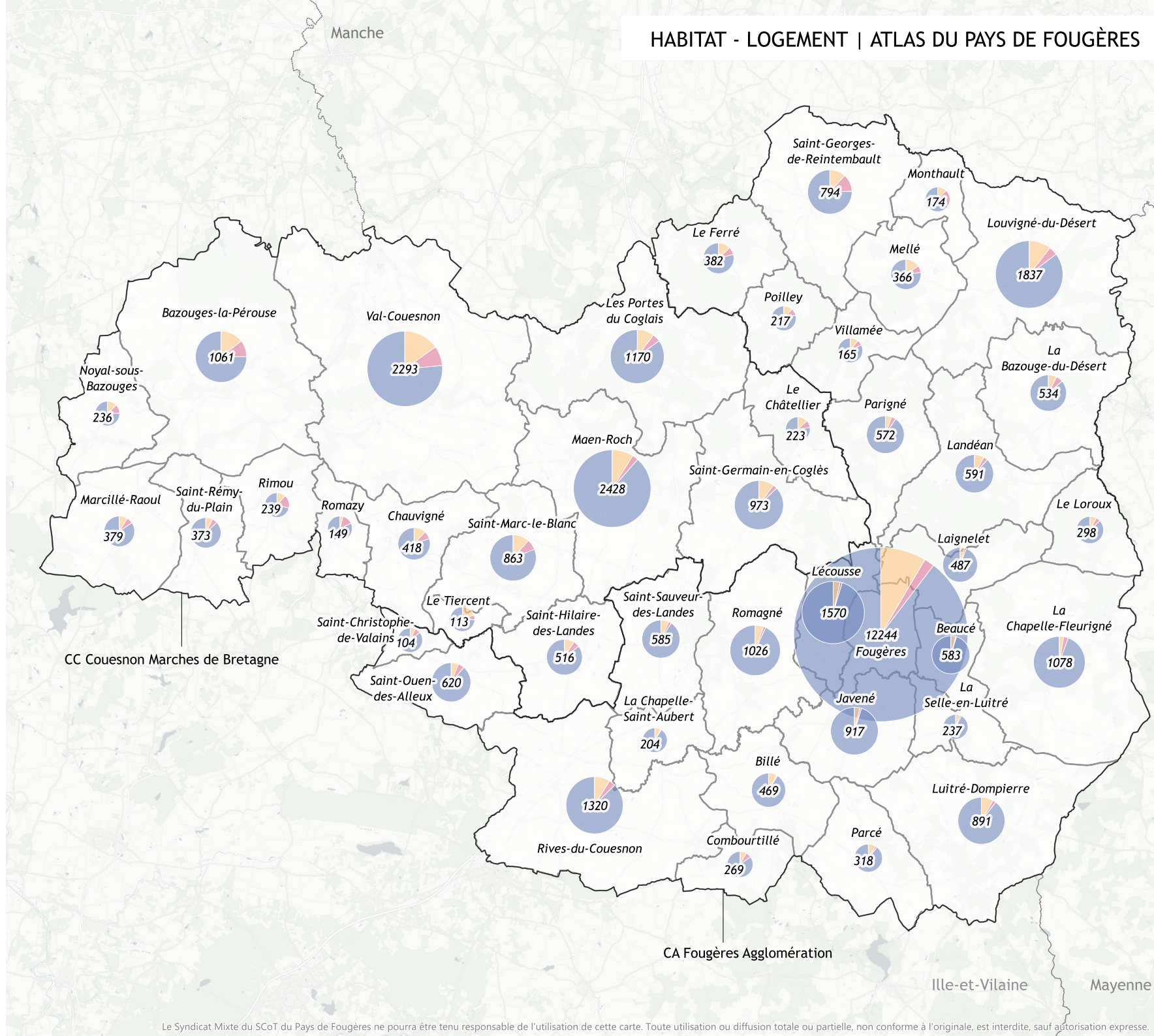
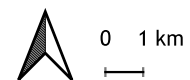
PAYS DE FOUGÈRES :
40 287 logements
(dont 87% de résidences principales)

CC Couesnon Marches de Bretagne :
11 435 logements
(dont 82% de résidences principales)

CA Fougères Agglomération :
28 852 logements
(dont 89% de résidences principales)

Ille-et-Vilaine :
583 725 logements
(dont 87% de résidences principales)

Bretagne :
2 011 002 logements
(dont 80% de résidences principales)



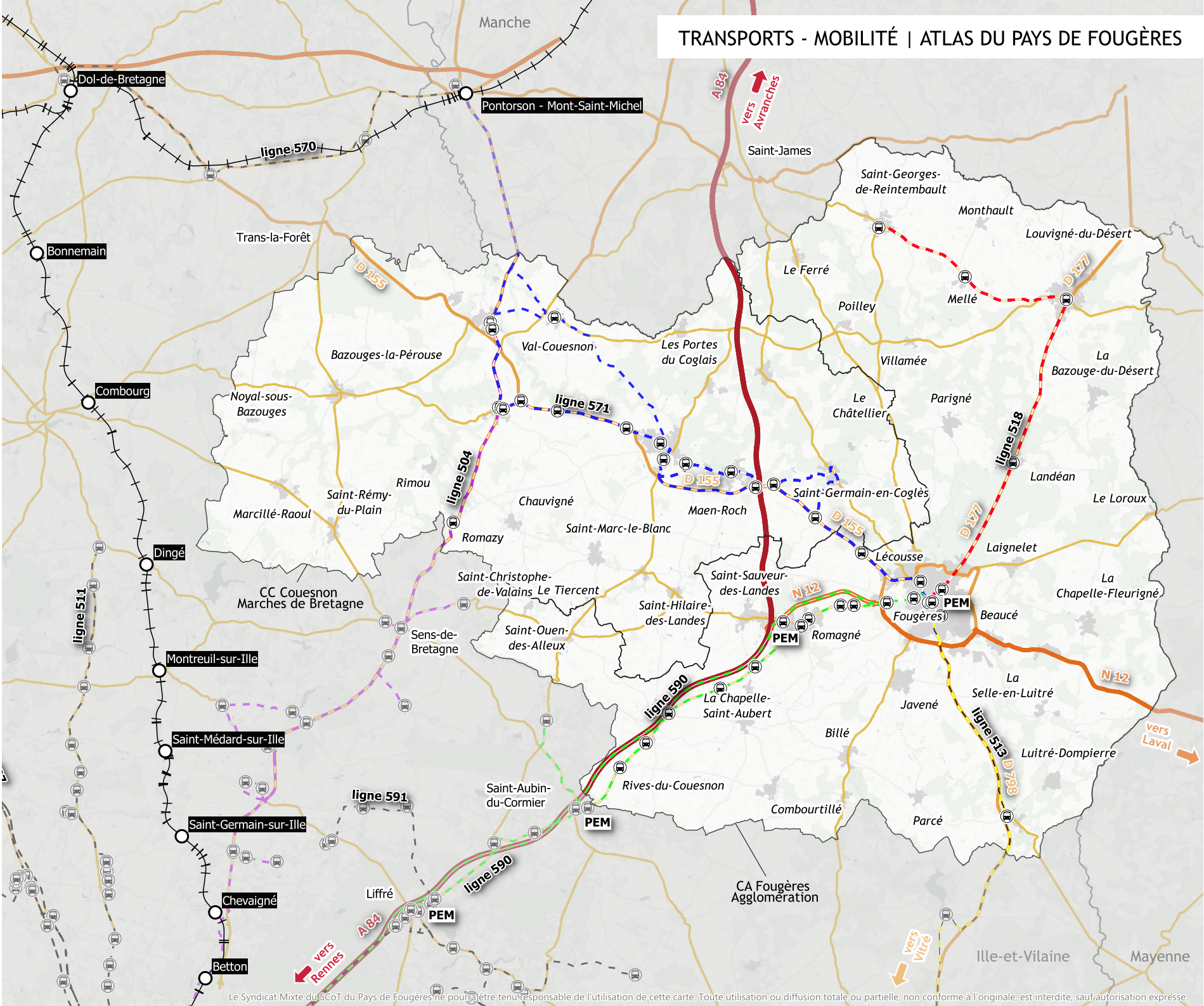
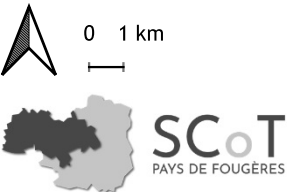
PRINCIPALES INFRASTRUCTURES ROUTIÈRES ET FERROVIAIRES 2026

- Autoroute A84
- Nationale N12
- Routes départementales principales
- Voie ferrée
- Gares ferroviaires

- Lignes de bus BreizhGo**
- - - 590
- - - 571
- - - 518
- - - 513
- - - 504
- - - lignes hors territoire

PEM PEM (Pôles d'échanges multimodaux)

Sources : IGN BD TOPO / SNCF / BreizhGo - Cartographie : Observatoire du SCoT du Pays de Fougères

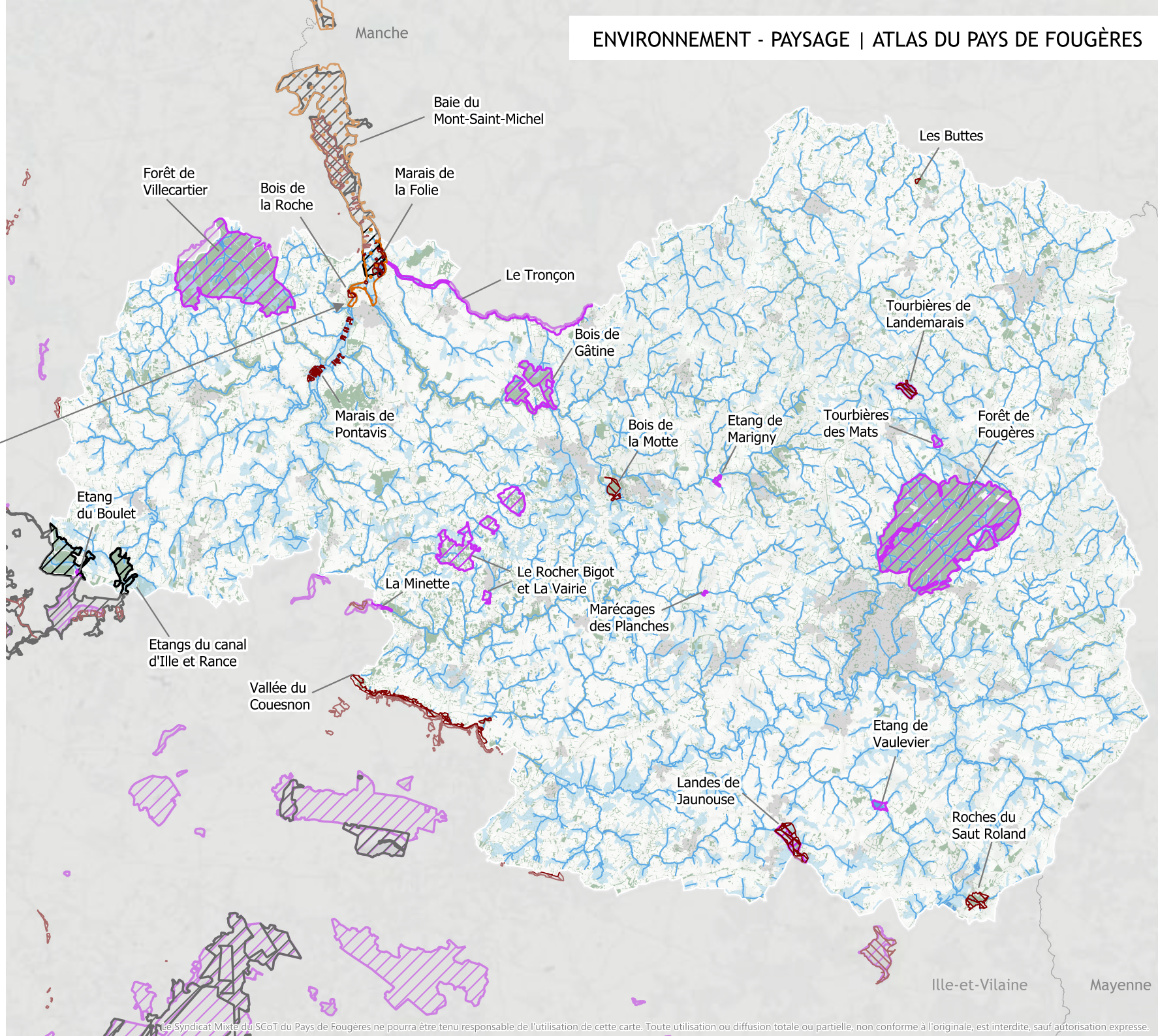
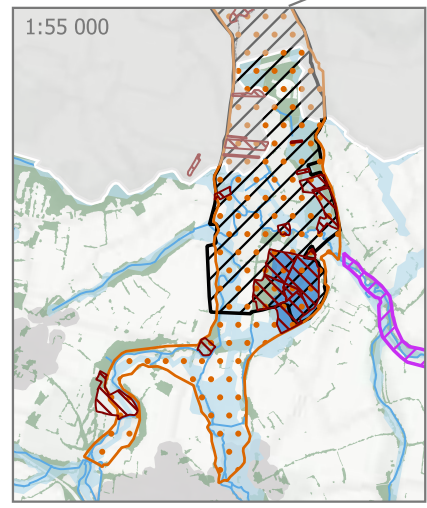
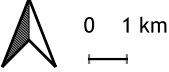



Le Syndicat Mixte du SCoT du Pays de Fougères ne pourra être tenu responsable de l'utilisation de cette carte. Toute utilisation ou diffusion totale ou partielle, non conforme à l'originale, est interdite, sauf autorisation expresse.

ESPACES NATURELS ET COURS D'EAU DU PAYS DE FOGÈRES 2026

-  Sites ENS (Espaces naturels sensibles)
-  Sites Natura 2000
-  ZNIEFF (Zones naturelles d'intérêt écologique, faunistique et floristique)
-  Sites RAMSAR (Zones humides d'importance internationale)
-  Cours d'eau et plans d'eau
-  Zones humides potentielles
-  Végétation naturelle (hors culture)
-  Tissu urbain

Sources : IGN BD TOPO / GeoBretagne
 Cartographie : Observatoire du SCoT du Pays de Fougères

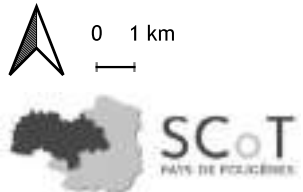
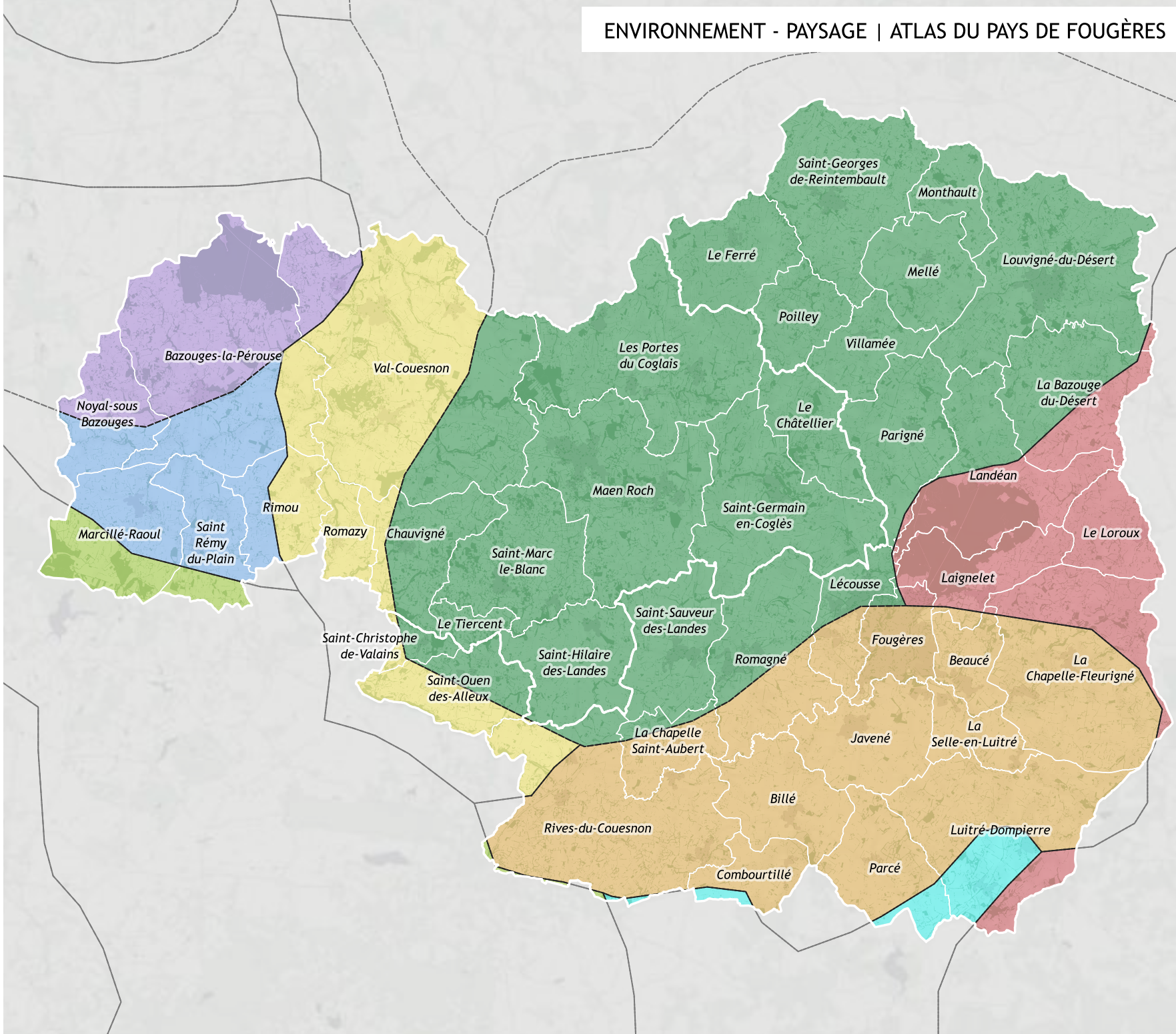
Le Syndicat Mixte du SCoT du Pays de Fougères ne pourra être tenu responsable de l'utilisation de cette carte. Toute utilisation ou diffusion totale ou partielle, non conforme à l'originale, est interdite, sauf autorisation expresse.

UNITÉS PAYSAGÈRES DU PAYS DE FOUGÈRES

issues de l'Atlas des Paysages d'Ille-et-Vilaine 2014

- Massif de Saint-Pierre-de-Plesguen
- Bassin de Combourg
- Collines de Saint-Aubin-d'Aubigné
- Vallée du Couesnon de Saint-Marc à Pontorson
- Plateau du Coglais
- Bassin de Fougères
- Plateau de Vitré
- Hauteurs des Marches de Bretagne

Sources : IGN BD TOPO / Atlas des Paysages d'Ille-et-Vilaine 2014 -
Cartographie : Observatoire du SCoT du Pays de Fougères

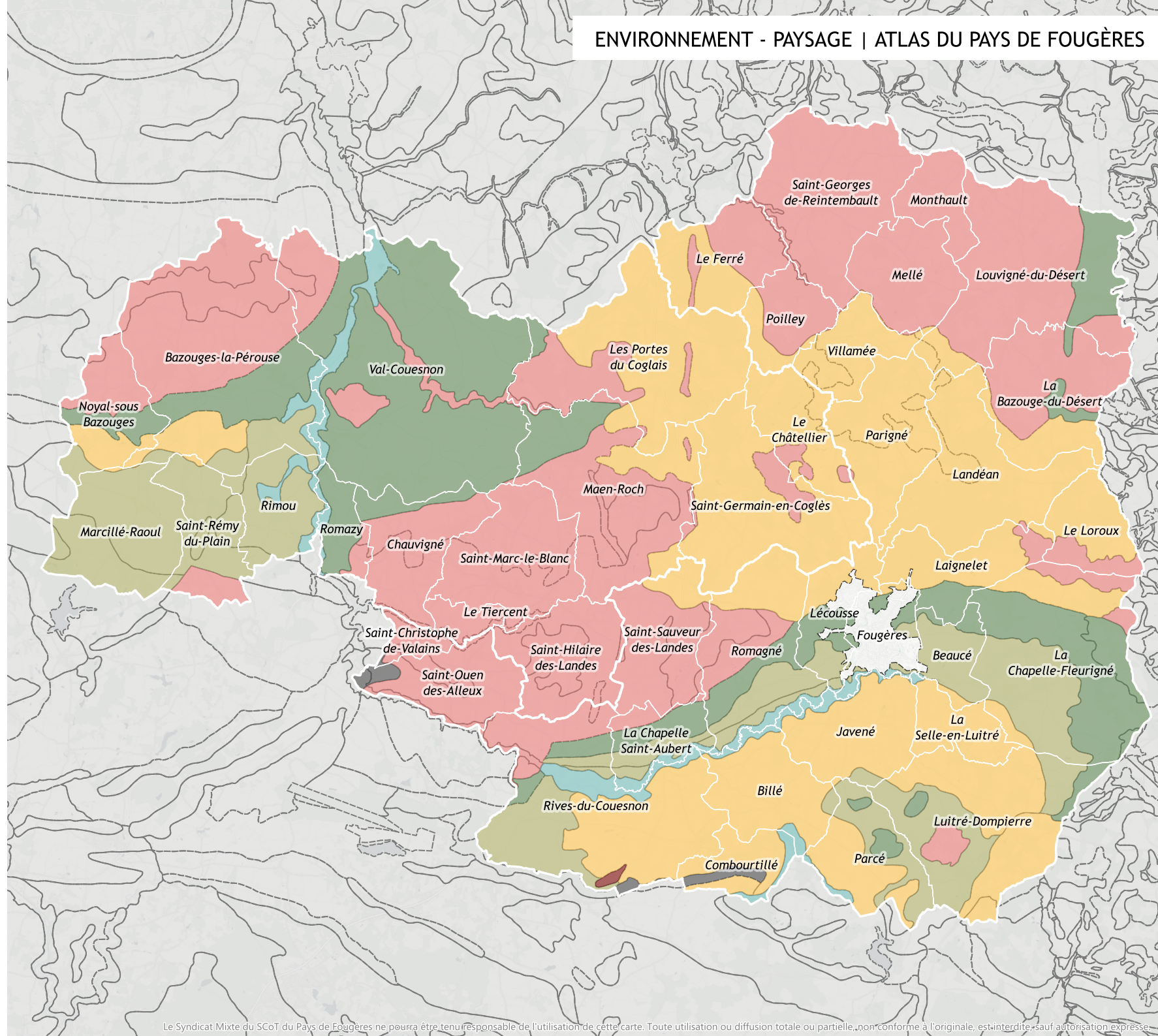


CARTE DES SOLS DU PAYS DE FOUGÈRES

Matériau parental dominant du sol

- GRANITE OU GNEISS
- SCHISTE GRESEUX OU CORNENNE
- LIMONS EOLIENS
- SCHISTE BRIOVERIEN
- ALLUVIONS
- GRES
- SABLES ROUGES

Sources : IGN BD TOPO / UMR 1069 SAS
 INRAE Institut Agro Rennes Angers 2015
 Cartographie : Observatoire du SCoT du Pays de Fougères

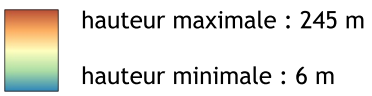


0 1 km

SCoT
PAYS DE FOUGÈRES

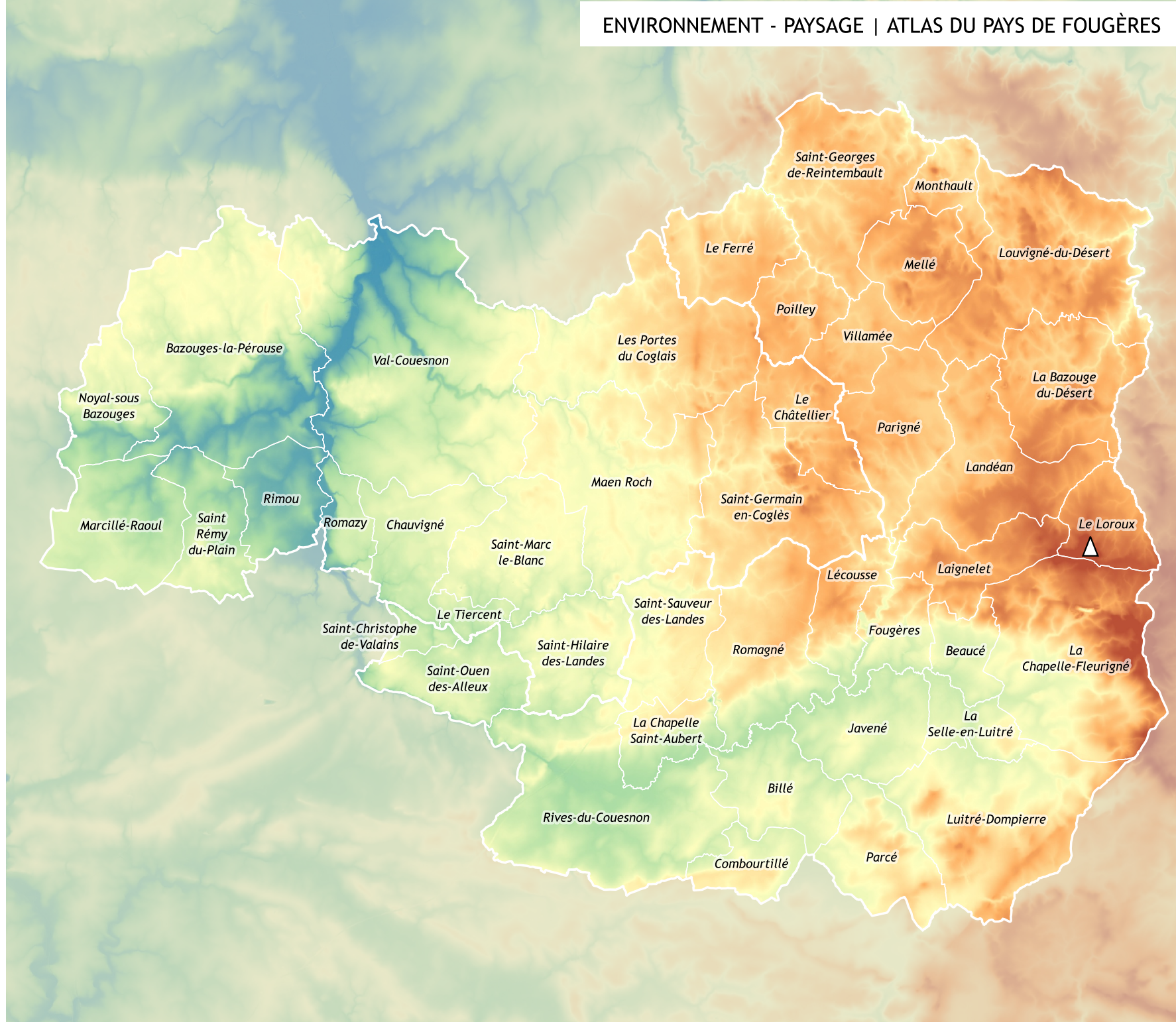
Le Syndicat Mixte du SCoT du Pays de Fougères ne pourra être tenu responsable de l'utilisation de cette carte. Toute utilisation ou diffusion totale ou partielle, non conforme à l'originale, est interdite, sauf autorisation expresse.

RELIEF DU PAYS DE FOGÈRES



△ Point culminant

Sources : IGN BD TOPO / IGN BD ALTI
Cartographie : Observatoire du SCoT du Pays de Fougères



0 1 km

SCoT
PAYS DE FOGÈRES

Le Syndicat Mixte du SCoT du Pays de Fougères ne pourra être tenu responsable de l'utilisation de cette carte. Toute utilisation ou diffusion totale ou partielle, non conforme à l'originale, est interdite, sauf autorisation expresse.